Генеральный план муниципального образования городской округ «Новая Земля» Архангельской области

Карта функциональных зон. Карта планируемого размещения объектов местного значения городского округа. Карта границ населенных пунктов (в том числе границ образуемых населенных пунктов), входящих в состав городского округа

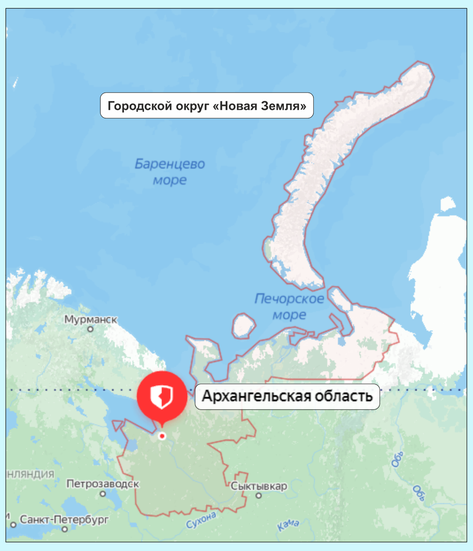

УСЛОВНЫЕ ОБОЗНАЧЕНИЯ

проект сущ.

Границы единиц административно-территориального деления Российской Федерации:

городского округа Новая Земля

БЕЛУШЬЯ ГУБА административный цент городского округа

Рогачево прочие населенные пункты

Функциональные зоны:

производственная зона

зоны рекреационного назначения

зона режимных территорий

иные зоны

Территории, зоны и площадки для инвестиционной деятельности, комплексного развития

иная зона с действием особых финансовых или нефинансовых механизмов поодержки инвестиционной и инновационной деятельности

Объекты транспортной инфраструктуры:

Водный транспорт

Федерального значения

морской порт и (или) морской терминал

объект навигационно-гидрографического обеспечения морских путей, системы управления движением судов

Воздушный транспорт

Федерального значения

аэродром

Объекты утилизации, обезвреживания, размещения отходов производства и потребления:

Регионального значения

объект размещения отходов

объект по обработке, утилизации, обезвреживанию отходов

Объекты государственной системы наблюдений за состоянием окружающей среды:

Федерального значения

стационарный пункт наблюдений за состоянием окружающей природной среды, ее загрязнением

Объекты образования и науки:

Федерального значения

дошкольная образовательная организация

общеобразовательная организация

организация дополнительного образования

Объекты культуры и искусства:

Федерального значения

объект культурно-просветительного назначения

объект культурно-досугового (клубного) типа

Объекты здравоохранения:

Федерального значения

лечебно-профилактическая медицинская организация (кроме санаторно-курортной), оказывающая медицинскую помощь в стационарных условиях, ее структурное подразделение

лечебно-профилактическая медицинская организация, оказывающая медицинскую помощь в амбулаторных условиях и (или) в условиях дневного стационара

аптечная организация

Объекты инженерной инфраструктуры:

Электростанции

Федерального значения

электростанция дизельная (ДЭС)

трансформаторная подстанция (ТП)

Объекты теплоснабжения:

Федерального значения

источник тепловой энергии

Объекты водоснабжения:

Федерального значения

насосная станция

Объекты культурного наследия регионального значения:

памятник

ансамбль

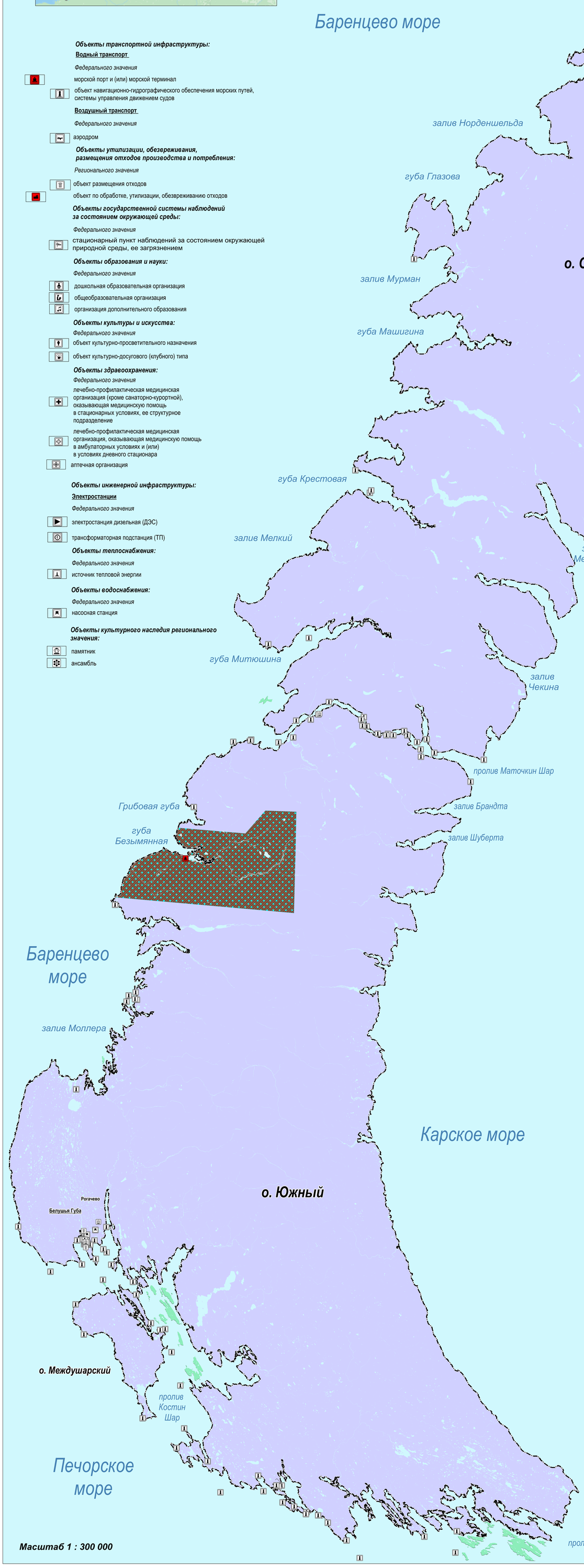

Масштаб 1 : 300 000

Свинцово-цинковый минерально-сырьевой центр. Месторождение Павловское

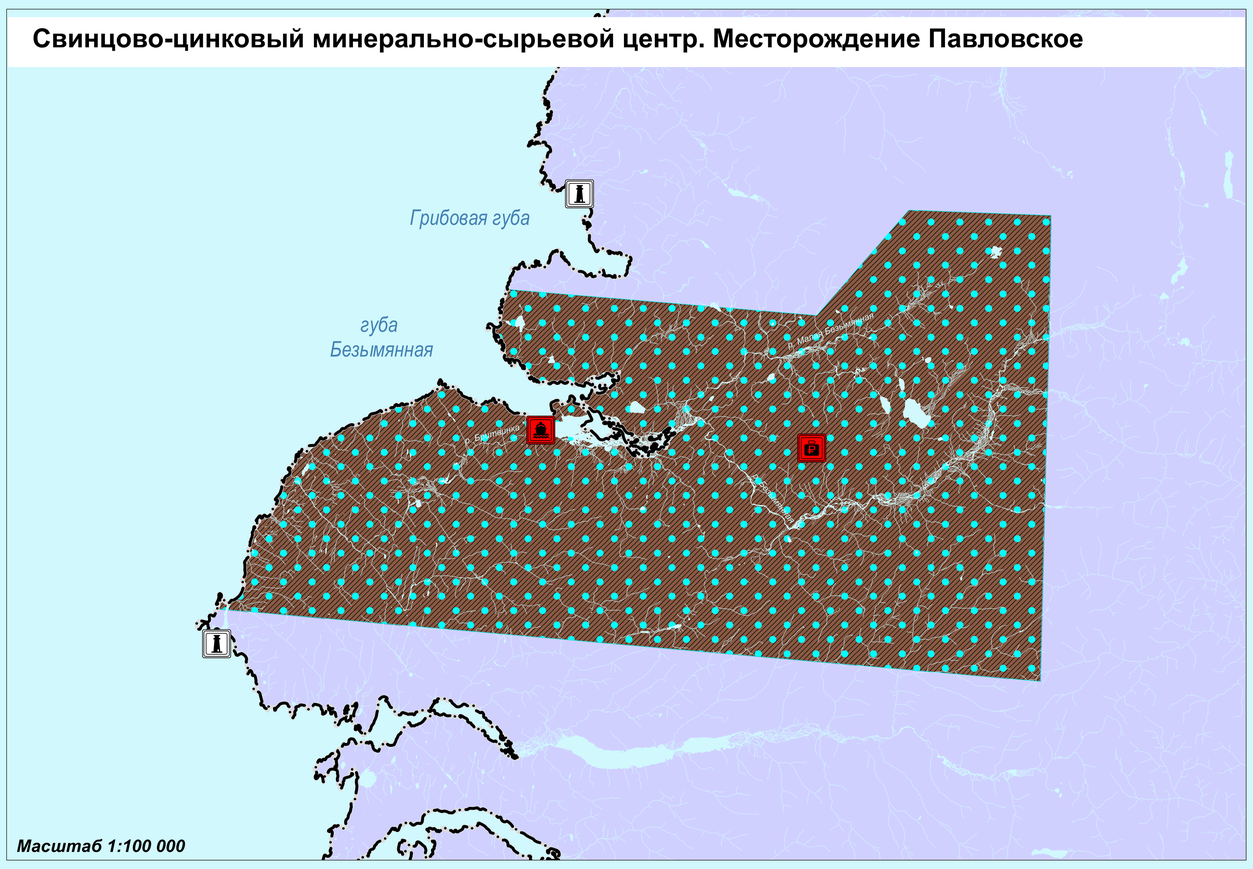

Масштаб 1:100 000

Административный центр городского округа - рп Белушья Губа

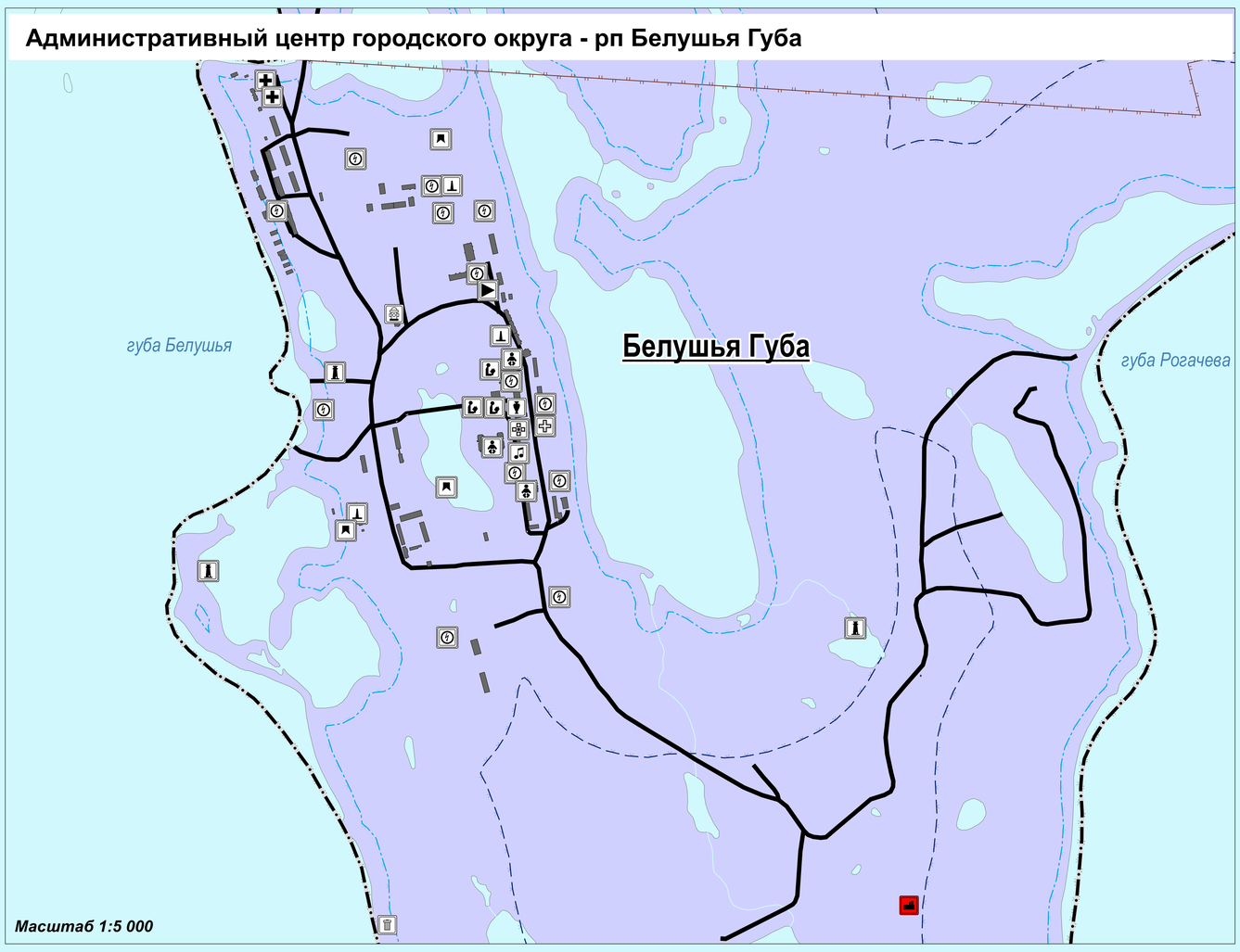

Масштаб 1:5 000

ГП-634

						19441ПП-1.1			
						Муниципальный контракт № 0324300657220000040001 от 30 июня 2022 г.			
Изм.	Кол.уч.	Лист	N док.	Подп.	Дата				
Разработал		Сорокина Т.В.			16.2022	Генеральный план муниципального образования городской округ «Новая Земля» Архангельской области	Стадия	Лист	Листов
ГИП		Жойкина Е.Ю.			16.2022				
Нач. отдела		Сорокина Н.Ю.			16.2022			1	1
Нач. отдела		Сорокина Т.В.			16.2022	Карта функциональных зон. Карта планируемого размещения объектов местного значения городского округа. Карта границ населенных пунктов (в том числе границ образуемых населенных пунктов), входящих в состав городского округа М 1:300 000 – 1:100 000	ОНИР	ГОБУ ВО «НИИ «Стратег» Архангельск, Владивосток	
Инженер		Сотникова Т.В.			16.2022				
Рук. проекта		Грищук А.В.			16.2022				